












## Une randonnée proposée par Sjaunet

Une balade sereine vous attend avec cette randonnée, parsemée de villages typiques comme celui de la Brosse, de la Grivière ou de l'Epronnière. Parcourant le bocage, ce circuit vous permettra d'atteindre un beau point de vue sur le bourg de Saint Etienne de Mer Morte. Le chemin vous fera traverser le petit ruisseau de la Blanchardière, et un gué vous permettra d'enjamber le Falleron.



 <b>Durée :</b>	2h15	 <b>Difficulté :</b>	Facile
 <b>Distance :</b>	7.46km	 <b>Retour point de départ :</b>	Oui
 <b>Dénivelé positif :</b>	36m	 <b>Moyen de locomotion :</b>	A pied
 <b>Dénivelé négatif :</b>	31m	 <b>Pays :</b>	France
 <b>Point haut :</b>	39m	 <b>Commune :</b>	Saint-Étienne-de-Mer-Morte (44270)
 <b>Point bas :</b>	18m		

## Description

Départ (D) : Parking du Moulin, route de La Garnache (46°55'40.9"N 1°44'48.5"W)

Dirigez-vous vers le village du Plessis, à droite en sortant du parking. Prenez à droite à la sortie du Plessis, longez le chemin sur 1.5 km puis prenez à droite. Traversez le village de La Grivière, faites 500m puis tournez à droite. Prenez à gauche, vers le village de L'Epronnière. Cheminez jusqu'à La Brosse. Attention, vous arrivez sur la route Départementale 72.(1) Tournez à gauche et soyez vigilants sur 50m, puis prenez à droite pour traverser le village de La Brosse. Prenez à droite, vous êtes sur une route goudronnée pendant 300m puis vous récupérez un chemin (800m). Le pont se trouve sur votre gauche. Traversez-le et prenez le sentier sur votre droite, dans le bois, le long du Falleron. Vous arrivez à la roselière de filtration de Saint-Etienne-de Mer-Morte. Prenez à gauche dans le champ pour récupérer le chemin. Descendez la rue du Coteau. Traversez la Rue de la Tour (attention D72) pour emprunter le « Pas d'âne ». Au moulin, empruntez la digue sur votre gauche pour rejoindre votre point de départ.(A)

## A proximité

Le site du Moulin, est une ancienne minoterie qui fonctionnait en utilisant l'eau du Falleron. L'ensemble a été acquis par la commune dans les années 1990 et le moulin a été complètement restauré en 2000.




Accès : Ce sentier est praticable toute l'année sauf en période de crue.

## Informations pratiques

Départ et arrivée sur le site du Moulin avec toilettes, aire de jeux pour les enfants, aire de pique-nique et plan d'eau. Petits commerces dans le bourg.

Donnez-nous votre avis sur : <http://www.visorando.com/randonnee-/208975>

## Points de passages

-  **D/A : Départ**  
N 46.9279° / O 1.746754° - alt. 21m - km 0
-  **1 : D72**  
N 46.934256° / O 1.758888° - alt. 36m - km 4.68
-  **D/A : Arrivée**  
N 46.927904° / O 1.746754° - alt. 21m - km 7.46

Téléchargez l'application Visorando pour suivre cette randonnée



Visorando et l'auteur de cette fiche ne pourront pas être tenus responsables en cas d'accident survenu sur ce circuit.